



















































Seznam kulturních památek v Bludově (okres Šumperk)

Památk	Fotografie	Rejstříkové číslo v ÚSKP	Sídlní útvar	Poloha	Popis a poznámky
<p>Zámek Bludov (Q4928683)</p>	 	<p>21176/8-833 Pam. katalog MIS</p>	<p>Bludov</p>	<p>8. května 81, Lázeňská 49°56'26,05" s. š., 16°55'43,36" v. d.</p>	<p>Zámek Zapsáno do státního seznamu před rokem 1988. </p>
<p>Sloup se sousoším Nejsvětější Trojice (Q37008415)</p>	 	<p>39149/8-835 Pam. katalog MIS</p>	<p>Bludov</p>	<p>u farního kostela svatého Jiří (K Zámečku, tř. A. Kašpara) 49°56'40,82" s. š., 16°55'30,32" v. d.</p>	<p>Sloup se sousoším Nejsvětější Trojice Zapsáno do státního seznamu před rokem 1988. </p>

Památka	Fotografie	Rejstříkové číslo v ÚSKP	Sídlní útvar	Poloha	Popis a poznámky
<p>Socha svatého Jana Nepomuckého (Q37008499)</p>	  	<p>14552/8-838 Pam. katalog MIS</p>	<p>Bludov</p>	<p>přemístěna ke kostelu svatého Jiří (K Záměčku, tř. A. Kašpara)  49°56'39,59" s. š., 16°55'30,69" v. d.</p>	<p>Socha sv. Jana Nepomuckého Zapsáno do státního seznamu před rokem 1988. </p>
<p>Usedlost čp. 118 (Q31871076)</p>	  	<p>11835/9-37 Pam. katalog MIS</p>	<p>Bludov</p>	<p>Jana Žižky 118  49°57'3,28" s. š., 16°55'24,42" v. d.</p>	<p>Venkovská usedlost Památkově chráněno od 15. května 1997.</p>
<p>Dům čp. 120 (Q31871236)</p>	  	<p>35647/8-837 Pam. katalog MIS</p>	<p>Bludov</p>	<p>Jana Žižky 120  49°57'5,26" s. š., 16°55'23,99" v. d.</p>	<p>Venkovský dům Zapsáno do státního seznamu před rokem 1988. </p>

Památka	Fotografie	Rejstříkové číslo v ÚSKP	Sídlní útvar	Poloha	Popis a poznámky
<p>Usedlost čp. 125 (Q31871132)</p>	  	<p>11862/9-44 Pam. katalog MIS</p>	<p>Bludov</p>	<p>Jana Žižky 125  49°57'7,49" s. š., 16°55'21,25" v. d.</p>	<p>Venkovská usedlost Památkově chráněno od 23. března 1998.</p>
<p>Usedlost čp. 126 (Q31871023)</p>	  	<p>40040/8-836 Pam. katalog MIS</p>	<p>Bludov</p>	<p>Jana Žižky 126  49°57'7,34" s. š., 16°55'19,31" v. d.</p>	<p>Venkovská usedlost Zapsáno do státního seznamu před rokem 1988. </p>
<p>✘ Usedlost čp. 127 (Q31871184)</p>	  	<p>103086 Pam. katalog MIS</p>	<p>Bludov</p>	<p>Jana Žižky 127  49°57'5,15" s. š., 16°55'19,42" v. d.</p>	<p>Venkovská usedlost Památkově chráněno od 14. července 2008. Památková ochrana zrušena 20. května 2013.</p>

Památka	Fotografie	Rejstříkové číslo v ÚSKP	Sídlní útvar	Poloha	Popis a poznámky
<p>Sloup se sochou svatého Floriána (Q37008429)</p>	  	<p>104867 Pam. katalog MIS</p>	<p>Bludov</p>	<p>Jana Žižky, proti čp. 188  49°56'47,62" s. š., 16°55'29,16" v. d.</p>	<p>Poznámka: V MonumNetu je uvedena parcela č. 2980, ačkoliv ta je rozdělena na díly. Památkově chráněno od 10. září 2012.</p>
<p>Kaple Nejsvětější Trojice (Q37008482)</p>	   	<p>24326/8-840 Pam. katalog MIS</p>	<p>Bludov</p>	<p>u silnice I/11 mezi Bludovem a Šumperkem  49°56'36,95" s. š., 16°56'29,32" v. d.</p>	<p>Kaple Nejsvětější Trojice Zapsáno do státního seznamu před rokem 1988. </p>
<p>Sloup se sochou svatého Rocha (Q37008448)</p>	 	<p>11672/9-35 Pam. katalog MIS</p>	<p>Bludov</p>	<p>podstavec u cesty na Bludoveček (K Zámečku), socha se sloupem na nepůvodním místě  49°57'7,73" s. š., 16°56'12,08"</p>	<p>Sloup se sochou sv. Rocha Památkově chráněno od 13. ledna 1997.</p>

Památka	Fotografie	Rejstříkové číslo v ÚSKP	Sídelní útvar	Poloha	Popis a poznámky
				v. d.	
Sýpka Horního / Bludovského dvora (Q37008466)	  	102894 Pam. katalog MIS	Bludov	Bludoveček 193, Zámeček, severozápadně od obce  49°57'16,08" s. š., 16°56'15,25" v. d.	Zemědělský dvůr zv. Horní (Bludovský) dvůr, z toho jen: sýpka Památkově chráněno od 5. dubna 2008.
Hrad (Q11215014)	   	19636/8-834 Pam. katalog MIS	Bludov	jižní výběžek kopce Chocholíku zv. Hradisko  49°57'19,93" s. š., 16°55'59,02" v. d.	Hrad, archeologické stopy Zapsáno do státního seznamu před rokem 1988. 
Kostel Božího Těla (Q12030296)	   	30701/8-839 Pam. katalog MIS	Bludov	asi 3 km severně od obce  49°58'8,08" s. š., 16°55'10,39" v. d.	Kostel Božího Těla Zapsáno do státního seznamu před rokem 1988.

